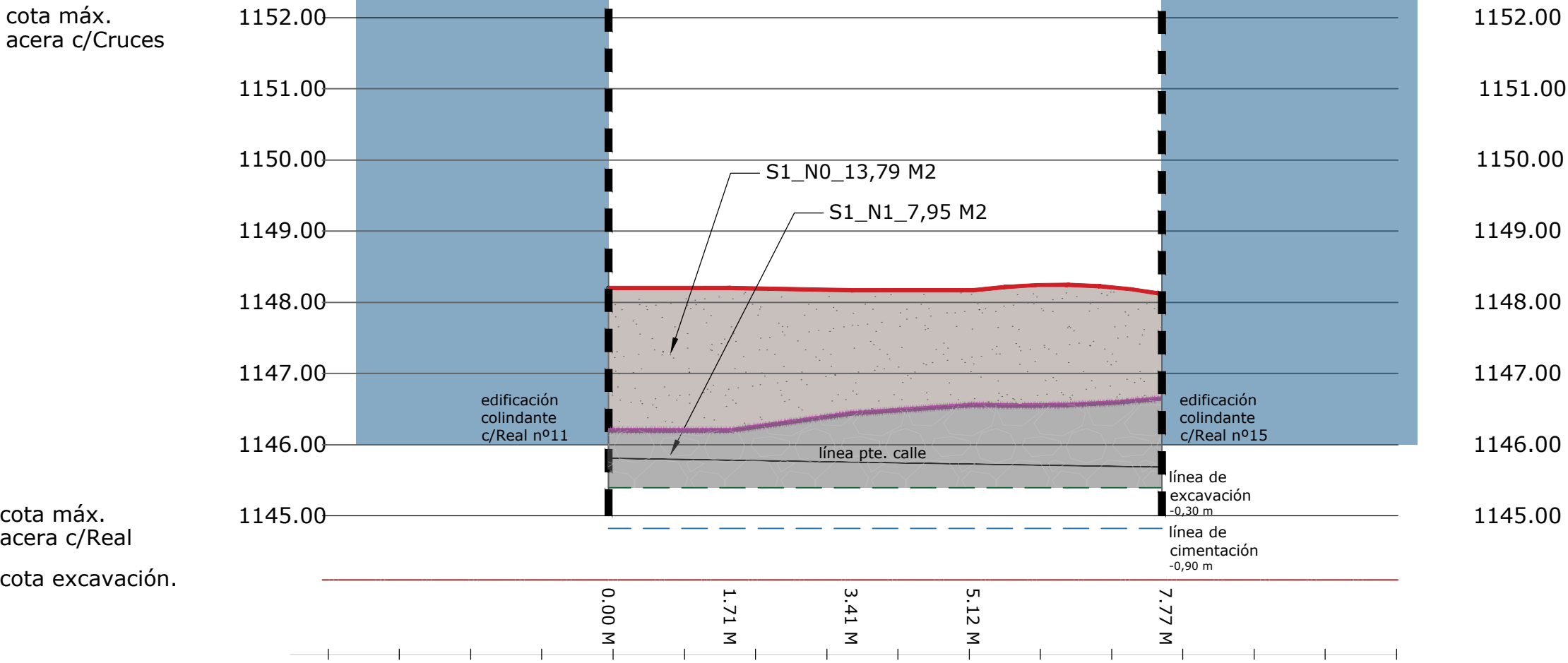
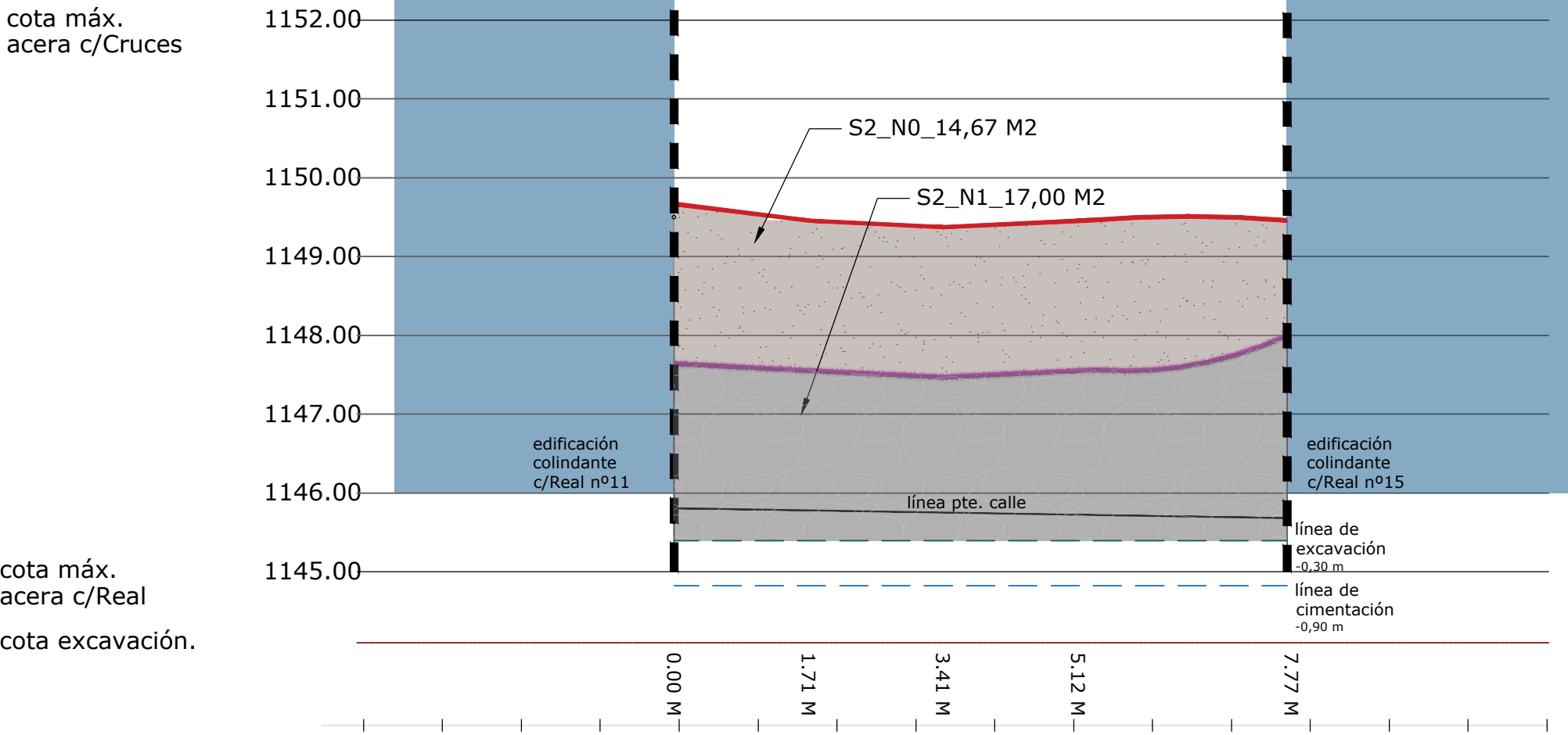


SECCIONES TRANSVERSALES CADA 5 M

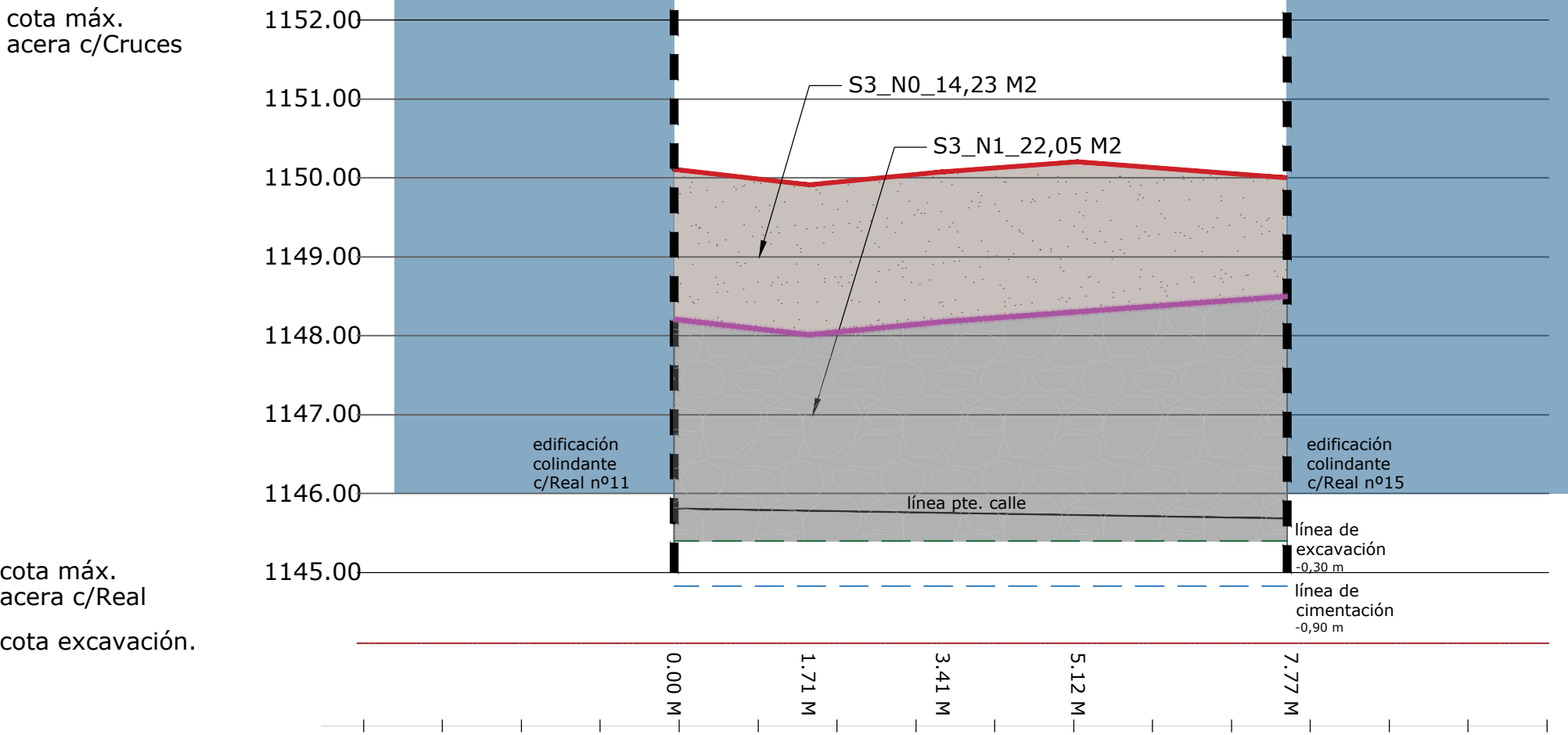
SECCIÓN 1



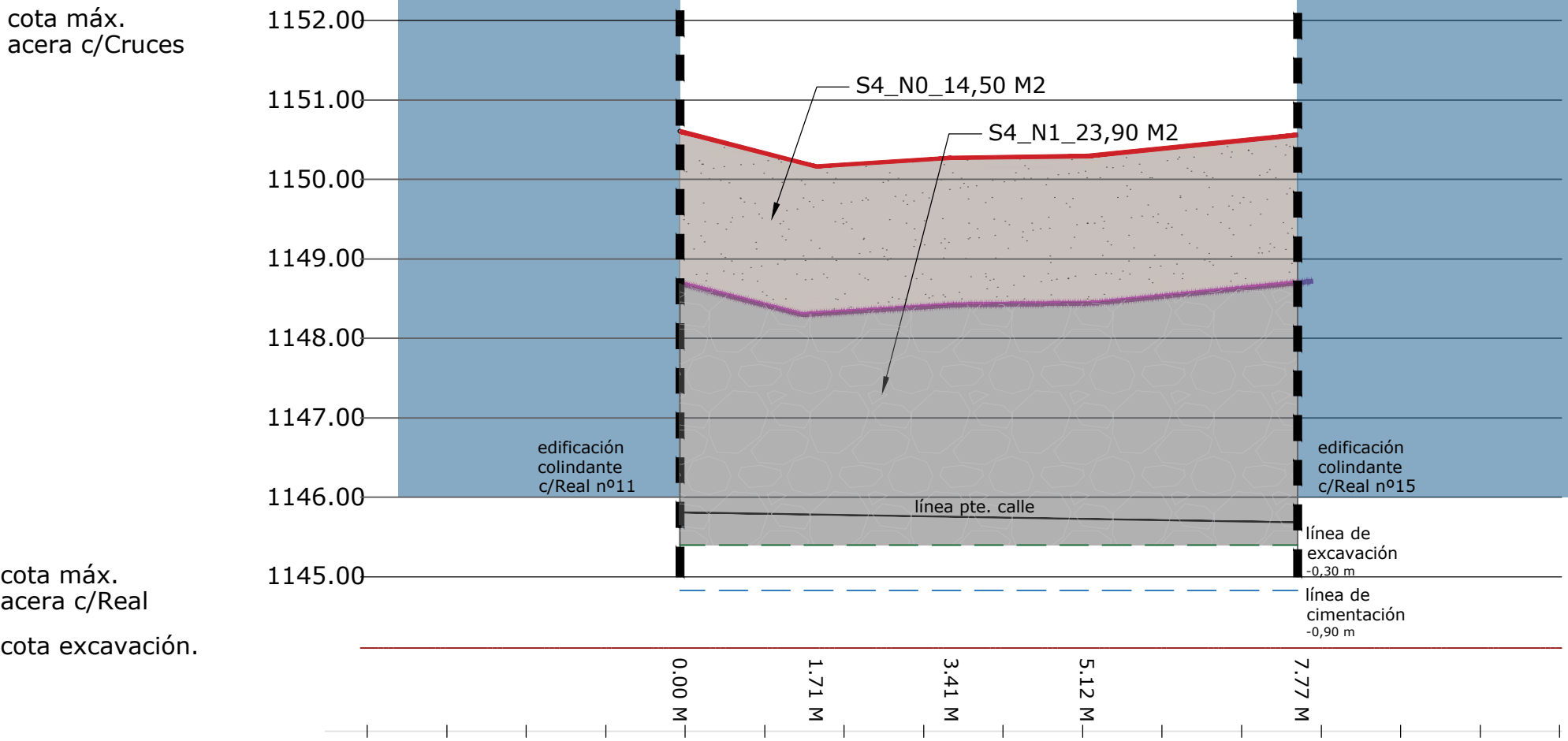
SECCIÓN 1-2



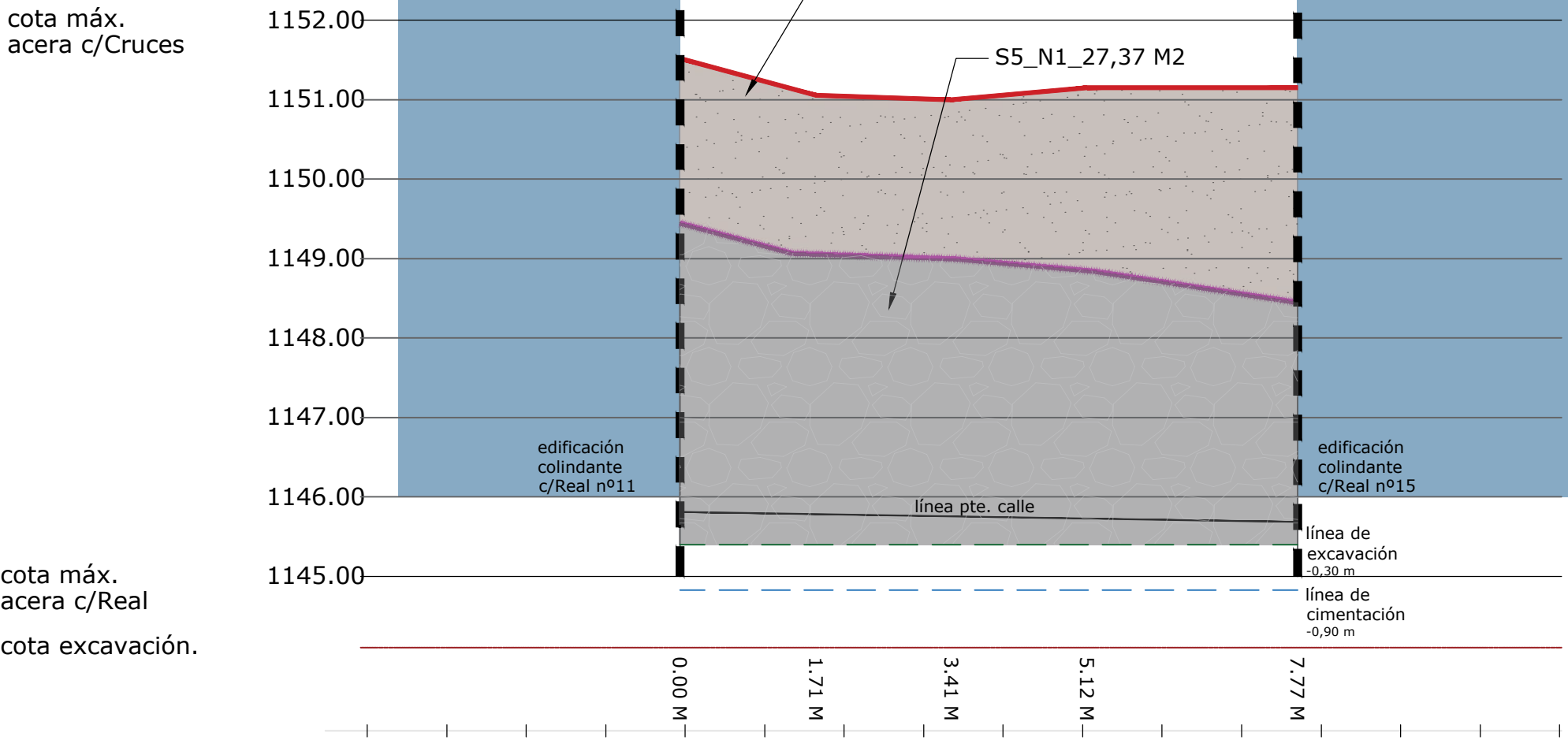
SECCIÓN 2



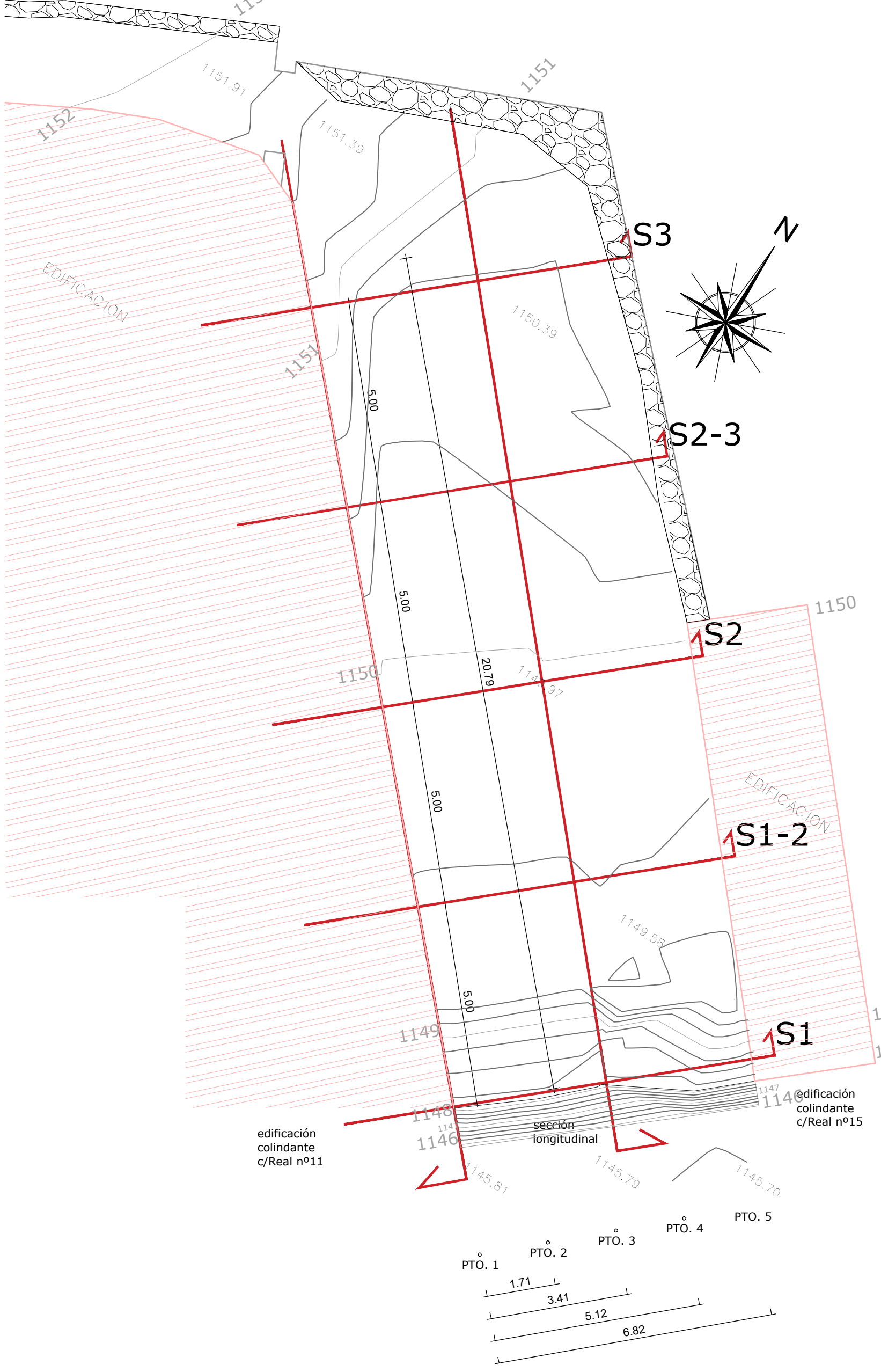
SECCIÓN 2-3



SECCIÓN 3



PLANTA ESTUDIO TOPOGRÁFICO E\_1/100



PLANO	ESCALA GRÁFICA	OBSERVACIONES	PROYECTO BÁSICO Y EJECUCIÓN DE TANATORIO SUPRAMUNICIPAL EN MONTEJO DE LA SIERRA	ENERO 2024
	ESCALA: 1:75 0 1 2 3 4 5 M ESCALA: 1:100 0 1 2 3 4 5 M		ACTUACIÓN SUPRAMUNICIPAL PIR 2016-2019 PROMOTOR: PLANIFICA MADRID, PROYECTOS Y OBRAS, M.P, S.A. PLANO: CÁLCULO DE EXCAVACIÓN DE TIERRAS : CUBICAJE AUTOR DEL PROYECTO: ALBERTO DE FRUTOS SANZ Nº DE COLEGIADO 14841 COAM DE FRUTOS SANZ ALBERTO DE FRUTOS SANZ Nº 14841 COAM	PLANO ESTADO ACTUAL : CÁLCULO EXCAVACIÓN

